




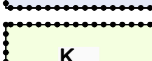


ÚZEMNÍ PLÁN KŘIŠŤANOVICE

A.1 VÝKRES ZÁKLADNÍHO ČLENĚNÍ ÚZEMÍ

1 : 5 000

	HRANICE ŘEŠENÉHO ÚZEMÍ
	HRANICE ZASTAVĚNÉHO ÚZEMÍ OBCE K 1. 1. 2024
	ZASTAVĚNÉ ÚZEMÍ OBCE K 1. 1. 2024
	ZASTAVITELNÉ PLOCHY S OZNAČENÍM
	PLOCHY PŘESTAVBY S OZNAČENÍM
	PLOCHY ZMĚN V KRAJINĚ S OZNAČENÍM



PROJEKTOVÁ ČINNOST, URBANISMUS, ÚZEMNÍ PLÁNOVÁNÍ, EKOLOGIE, GIS

URBANISTICKÉ STŘEDISKO OSTRAVA, s.r.o.

Spartakovců 3, Ostrava-Poruba, 70800 tel: 596 939 530, 596 939 531

ZODP.PROJEKTANT: ING. ARCH. VLADIMÍRA FUSKOVÁ	ZAK. ČÍSLO: U - 667
ZPRACOVATEL: ING. ARCH. VLADIMÍRA FUSKOVÁ, ING. IVA MIČKOVÁ	
OBJEDNATEL: OBEC KŘIŠŤANOVICE	DATUM: 2024