


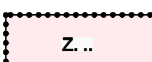
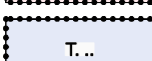
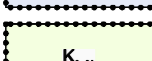


ÚZEMNÍ PLÁN KŘIŠŤANOVICE

A.1 VÝKRES ZÁKLADNÍHO ČLENĚNÍ ÚZEMÍ

1 : 5 000

| | |
|---|---|
|  | HRANICE ŘEŠENÉHO ÚZEMÍ |
|  | HRANICE ZASTAVĚNÉHO ÚZEMÍ OBCE K 1. 5. 2025 |
|  | ZASTAVĚNÉ ÚZEMÍ OBCE K 1. 5. 2025 |
|  | ZASTAVITELNÉ PLOCHY S OZNAČENÍM |
|  | TRANSFORMAČNÍ PLOCHY S OZNAČENÍM |
|  | PLOCHY ZMĚN V KRAJINĚ S OZNAČENÍM |

KORIDORY NAD PLOCHAMI S ROZDÍLNÝM ZPŮSOBEM VYUŽITÍ

| STAV | NÁVRH |
|---|---|
|  |  |
| | KORIDOR PRO ELEKTROENERGETIKU |

ZÁZNAM O ÚČINNOSTI

dle ust. § 105 odst. 3 zákona č. 283/2021 Sb., stavební zákon, v účinném znění

Označení orgánu, který územní plán vydal: **Zastupitelstvo obce Křišťanovice**

Datum nabytí účinnosti: 7. 1. 2026

Jména, příjmení, funkce a podpisy oprávněných úředních osob pořizovatele:

Jitka Rozkošná
Starostka obce Křišťanovice

Ing. Martina Miklendová
Zástupce pořizovatele



PROJEKTOVÁ ČINNOST, URBANISMUS, ÚZEMNÍ PLÁNOVÁNÍ, EKOLOGIE, GIS

URBANISTICKÉ STŘEDISKO OSTRAVA, s.r.o.

OSTRAVA s.r.o. Spartakovců 3, Ostrava-Poruba, 70800 tel: 596 939 530, 596 939 531

| | |
|---|----------------------|
| ZODP.PROJEKTANT: ING. ARCH. VLADIMÍRA FUSKOVÁ | ZAK. ČÍSLO: U - 667 |
| ZPRACOVATEL: ING. ARCH. VLADIMÍRA FUSKOVÁ, ING. IVA MIČKOVÁ | |
| OBJEDNATEL: OBEC KŘIŠŤANOVICE | DATUM: PROSINEC 2025 |