






































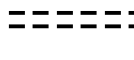







ÚZEMNÍ STUDIE KRAJINY SPRÁVNÍHO OBVODU ORP BRUNTÁL


reg. č.: CZ.06.3.72/0.0/0.0/15_012/0004797

PRŮZKUMY A ROZBORY

SOUČASNÝ STAV ÚZEMÍ

LEGENDA

	lesy		křížová cesta
	trvalý travní porost		kostel
	orná půda		kaple
	vodní plocha/vodní tok		kříž, boží muka
	bažina, močál		zámek
	hřbitov		zřícenina hradu
	areál železniční stanice, zastávky		rozhledna
	lom		ostatní významné domy
	zastavěné území		objekt lehkého opevnění vz. 37
	ostatní plochy		mohyla, pomník, náhrobek
	klad listů SM 5		tovární komín
	liniová vegetace		věžový vodojem
	rozvodnice		osamělý balvan, skála
	vodní tok povrchový		skupina balvanů
	vodní tok podzemní		skupina stromů
	terenní stupeň		soliterní strom
	vrstevnice		kótovaný bod
	silnice I. třídy	SPRÁVNÍ HRANICE	
	silnice II. a III. třídy		hranice ORP Bruntál
	ostatní cesty		hranice obcí
	tunel		hranice katastrálních území
	neelektrizovaná trať/vlečka		
	železniční vlečka		
	lyžařský vlek		
	elektrické vedení		

OBJEDNATEL : Město Bruntál	 G-Consult, spol. s r.o. Výstavní 367/109 703 00 Ostrava www.g-consult.cz	
ZHOTOVITEL : G-Consult, spol. s r.o.		
ZODPOVĚDNÝ PROJEKTANT : Ing. Iva Škrovová		
AUTORSKÝ TÝM : Ing. Robin Hála, Ing. Václav Hodný, RNDr. Vlastimil Kostkan, Ph.D., RNDr. Jaroslav Kotík, Mgr. Jakub Mamula, Ing. Jiří Stanovský, Ph.D., Ing. Iva Škrovová, RNDr. Věra Tížková, Ing. Jitka Trlicová, Ing. arch. Petr Vencelides		
ÚZEMNÍ STUDIE KRAJINY SPRÁVNÍHO OBVODU ORP BRUNTÁL reg. č.: CZ.06.3.72/0.0/0.0/15_012/0004797	ČÍSLO ZAKÁZKY	2017 0041
	DATUM	07/2018
	MĚŘÍTKO	1: 25 000
SOUČASNÝ STAV ÚZEMÍ	ČÍSLO VÝKRESU	1