



# ÚZEMNÍ STUDIE KRAJINY SPRÁVNÍHO OBVODU ORP BRUNTÁL

reg. č.: CZ.06.3.72/0.0/0.0/15\_012/0004797

## PRŮZKUMY A ROZBORY

### VÝKRES TYPŮ KRAJIN A KRAJINNÉ POTENCIÁLY

### LEGENDA






#### TYPY KRAJIN


-  údolní lesozemědělská krajina
-  mírně zvlněná lesozemědělská krajina
-  výrazně zvlněná lesozemědělská krajina
-  údolní krajina lesní
-  výrazně zvlněná lesní krajina
-  výrazně zvlněná zemědělsko - lesní krajina
-  výrazně členěná zemědělsko - lesní krajina
-  zvlněná sídelní krajina
-  údolní krajina zemědělsko sídelní
-  krajina horských údolí
-  lesní krajina horských úbočí a hřbetů
-  zvlněná jezerní krajina

#### KRAJINNÉ POTENCIÁLY

-  biotický
-  vodohospodářský
-  kulturní
-  produkční - lesní
-  produkční - zemědělský
-  surovinový
-  sídelní
-  rekreační

#### OSTATNÍ

-  klad listů SM 5
- SPRÁVNÍ HRANICE**
-  hranice ORP Bruntál
-  hranice obcí
-  hranice katastrálních území
-  hranice parcel

|  |  |            |
|--|--|------------|
| OBJEDNATEL : Město Bruntál   |  <b>G-Consult, spol. s r.o.</b><br>Výstavní 367/109<br>703 00 Ostrava<br>www.g-consult.cz |            |
| ZHOTOVITEL : G-Consult, spol. s r.o.   |  |            |
| ZODPOVĚDNÝ PROJEKTANT : Ing. Iva Škrovová  |  |            |
| AUTORSKÝ TÝM : Ing. Robin Hála, Ing. Václav Hodný, RNDr. Vlastimil Kostkan, Ph.D., RNDr. Jaroslav Kotík,<br>Mgr. Jakub Mamula, Ing. Jiří Stanovský, Ph.D., Ing. Iva Škrovová, RNDr. Věra Tížková,<br>Ing. Jitka Trlicová, Ing. arch. Petr Vencelides |  |            |
| <b>ÚZEMNÍ STUDIE KRAJINY<br/>SPRÁVNÍHO OBVODU ORP BRUNTÁL</b><br>reg. č.: CZ.06.3.72/0.0/0.0/15_012/0004797  | ČÍSLO ZAKÁZKY  | 2017 0041  |
|  | DATUM  | 07/2018    |
|  | MĚŘÍTKO  | 1: 25 000  |
| <b>VÝKRES TYPŮ KRAJIN A KRAJINNÉ POTENCIÁLY</b>  | ČÍSLO VÝKRESU  | <b>2.3</b> |